


18

Le Tour
du Ballon

LEPUIX GY

découvrons
le Territoire

REALISATION • Objectif (2022) - Crédit Photo : G.DUMAS - Maison du Tourisme



INFOS PRATIQUES

APRÈS LA RANDONNÉE

Acropark
Parapente
Cerf-volant

HÉBERGEMENTS ET RESTAURATION

• Gîtes ruraux
Gîtes de France Service Réservation
2 bis, rue Clemenceau – 90000 BELFORT
tél. 03 84 55 90 95 – fax 03 84 55 90 70
e-mail : service.reservation@ot-belfort.fr

• Hôtel du Saut de la Truite
route du ballon
tél. 03 84 29 32 64

• Gîte d'étape
Auberge du Mont Jean
13 Quartier du Mt Jean
tél. 03 84 27 13 95

GUIDE DES HÉBERGEMENTS ET RESTAURATION

sur simple demande à la Maison du Tourisme

Pour découvrir l'ensemble des itinéraires de randonnée vous pouvez vous procurer la carte IGN TOP 25 du secteur disponible dans les librairies, grandes surfaces et à la Maison du Tourisme.

MAISON DU TOURISME

2 bis, rue Clemenceau
90000 BELFORT
Tél. 03 84 55 90 90 – Fax 03 84 55 90 70

découvrons
le Territoire



RECOMMANDATIONS AUX RANDONNEURS



Rythme de marche

↗ 3 km/heure à plat, 300 m de dénivelé/heure en montée,
↘ 400 m de dénivelé par heure en descente.

Pensez y

Les sentiers traversent souvent des espaces naturels fragiles, veillez à ne pas vous écarter du parcours balisé. Vous allez emprunter des sentiers situés sur des propriétés privées. Respectez les clôtures et prenez garde au bétail. De nombreuses espèces végétales sont rares ou protégées. Evitez la cueillette des fleurs et respectez les arbres. Notre région est riche en faune à plumes et à poils, ne laissez pas les chiens courir après les animaux. Pour camper, vous devez demander l'autorisation du propriétaire du terrain, renseignez vous dans les mairies. Pour que la nature demeure, n'allumez pas de feu et emportez vos détritiques jusqu'à la prochaine poubelle.

Depuis 1990, le Conseil général aménage et entretient un réseau de 700 Km d'itinéraires de randonnée pédestre.

ASSOCIATIONS DÉPARTEMENTALES DE RANDONNÉES

La Bermontagne
3, rue du Fort – 90400 Bermont
Tél. 03 84 56 00 02

Châtelet rando
rue du Bourg
90100 St Germain Le Châtelet

Compagnie Belfort Loisirs (CBL)
4 rue Jean-Pierre Melville
90000 BELFORT – Tél. 03 84 26 34 25

Club Alpin Français (CAF)
4 rue Soufflot – 90000 Belfort
Tél. 03 84 21 78 80

Club sous-vosgien des Sentiers
Mairie – 90170 Etueffort
Tél. 03 84 29 33 61

Découverte des 3 vallées du Ballon d'Alsace
Tél. 06 80 03 34 40

Gym plus
121, avenue Jean Jaurès
90000 Belfort – Tél. 03 84 58 17 23

Compagnie des Accompagnateurs en Montagne Massif des Vosges, Bureau du Ballon d'Alsace
Tél. 06 70 55 73 37

ADRESSES UTILES

Maison du Tourisme du Territoire de Belfort
2, bis rue Clemenceau – 90000 Belfort
Tél. 03 84 55 90 90 – Fax 03 84 55 90 70
www.ot-belfort.fr

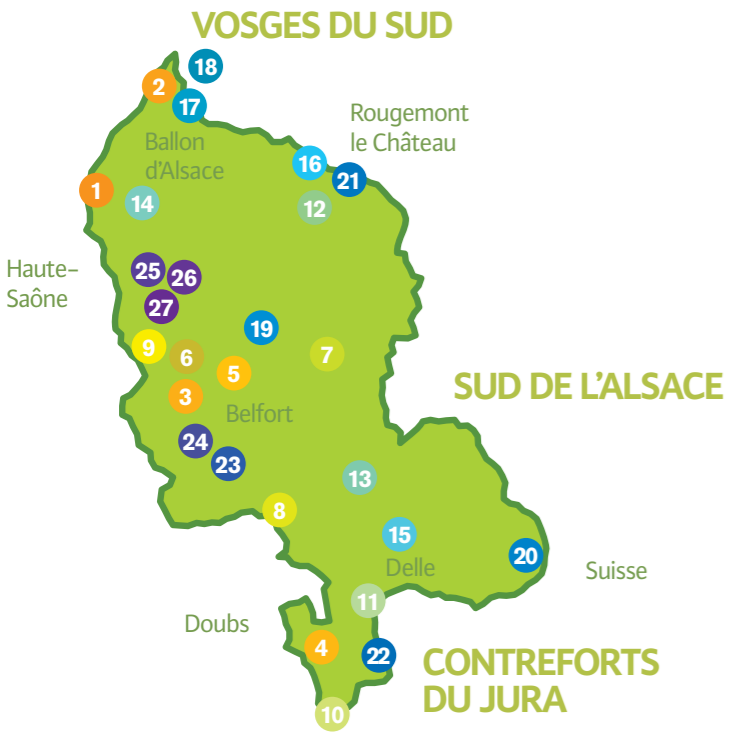
tourismego@ot-belfort.fr

Office de Tourisme de Delle
Halle des cinq fontaines – 90100 Delle
Tél. 03 84 36 03 06 – Fax 03 84 56 22 25
omt@delle.fr

Office de Tourisme des Vosges du Sud
Parc du Paradis des Loups
90200 Giromagny
Tél. 03 84 29 09 00 – Fax 03 84 29 33 80
officedutourisme.vosges-sud@orange.fr

Maison Départementale de l'Environnement
Site du Malsaucy – 90300 Sermamagny
Tél. 03 84 29 18 12

Répondeur Météo France
Tél. 08 92 68 02 90



Fiches randonnées également disponibles

- 1 Sur les traces du Maquis de la Planche des Belles Filles
- 2 La Balade des Points de Vue
- 3 L'Ouvrage de la Côte
- 4 Le Sentier des Bornes
- 5 Du Sentier de la Roselière à celui des Hauts de Belfort
- 6 La Promenade en forêt du Mont
- 7 Le Tour de Haut Bois
- 8 Du Bois de la Duchesse à la Bourbeuse
- 9 Dans le Salbert
- 10 Les Hautes Bornes
- 11 La Fontaine Mazarin
- 12 Du Fayé à la Tête le Moine
- 13 Sur le Chemin des Moines de Cluny
- 14 Le Sentier des Mines
- 15 Le Sentier du Verchat
- 16 Sur les Hauts de Lamadeleine Val des Anges
- 17 La Haute Vallée de la Savoureuse
- 18 Le Tour du Ballon
- 19 La Balade des Champs Cerisiers
- 20 Le Tour de Rechesy
- 21 Le Baerenkopf depuis Rougemont-le-Château
- 22 Sur les Pas de St-Dizier-l'Evêque
- 23 Bermont – Le Bermontour
- 24 Dorans – Le Sentier des Fontaines
- 25 Les Vies des Evettes
- 26 La Promenade du Verbote
- 27 Le Tour du Malsaucy

18

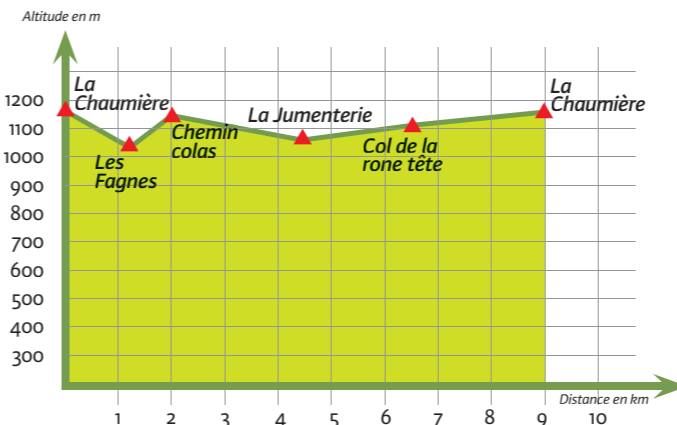
Le Tour du Ballon

Départ : BALLON D'ALSACE (à 26 km au nord de Belfort par la D465)

Parking : de la Chaumière (celui au dessus de la D465) à 2 km avant le sommet

Balisage : 

Distance : 9 KM Durée : 3 heures Dénivelé : 278 m



La Vierge du Ballon

Joseph Grisvard, fermier dans le Ballon d'Alsace vécut de 1849 à 1878. Un jour il se perdit dans le brouillard dans un secteur où les corniches peuvent être très dangereuses.

Lorsqu'il aperçut les lumières de sa ferme il se promit d'ériger une statue à la Vierge.



Statue de Jeanne D'Arc

La Statue de Jeanne d'Arc

Cette statue de Jeanne d'Arc fut érigée non loin du sommet du Ballon d'Alsace pour symboliser l'attachement des Français à l'Alsace.

Elle fût inaugurée le 19 septembre 1909 pendant la période d'annexion de l'Alsace par l'Allemagne.

Attention : Ce sentier n'est pas praticable lorsque le sommet est enneigé. Il n'est pas conseillé de le suivre en cas de mauvais temps ou en cas d'orage. De bonnes chaussures sont vivement conseillées.

1 **Départ :** Du parking de l'auberge de la Chaumière, descendre sur la route, la traverser. En face le sentier dégringole rapidement. Le suivre sur une centaine de mètres puis partir à droite. D'abord assez plat, il continue à descendre par lacets serrés et rejoint un chemin forestier. Tourner à droite et le suivre sur près de 1 Km. Il aboutit aux Fagnes (tourbière d'altitude). Contourner par la gauche les vestiges d'une clôture. Au dessus de cette zone humide, suivre un chemin dallé de grosses pierres qui part sur la gauche. Au haut des Fagnes, le sentier tourne brutalement sur la droite et débouche sur le tracé d'une piste de ski de fond. Aller tout droit.

2 Le sentier rejoint un autre chemin. A 50 m en contre bas, s'engager à droite sur le chemin Colas. Descendant régulièrement, celui-ci traverse un massif boisé où se mêlent les hêtres et les érables.

3 Juste avant qu'il ne rejoigne la D465, monter à droite dans un bosquet d'épicéas. Le sentier traverse les herbages de la Jumenterie. Remonter en bordure de route jusqu'au-dessus du bâtiment d'une colonie de vacances, là partir à gauche.

4 Le sentier s'enfonce dans des taillis, puis enjambe des barres rocheuses : les roches de Morteville. Ce sentier est souvent en corniche, la végétation y est dense, les ruisselets nombreux. Plusieurs belvédères permettent d'avoir des vues étendues les crêtes avoisinantes et sur la Vallée des Charbonniers.

5 Au col de Ronde Tête (alt. 1091 m), continuer sur la gauche en suivant le GR5 sur 400 m.

6 Tourner à droite, le sentier descend assez rapidement. Au croisement suivant, rester sur celui de droite. Le sentier monte, descend, serpente entre des rochers. Il passe dans des éboulis. A partir de là, le chemin remonte, parfois par lacets serrés. A sa jonction avec le sentier venant de la route, son profil se stabilise et reste de niveau jusqu'au Trou de la Chaumière, espace dénudé où ne poussent que framboisiers et fougères. Monter sur une courte distance, le sentier débouche derrière l'auberge de la Chaumière **1**.

La hêtraie d'altitude

Même si l'on trouve de nombreux types de forêts adaptés aux caractéristiques de chaque milieu : éboulis, zones humides, la plus remarquable est la hêtraie d'altitude, aussi appelée forêt bonzaï du fait de sa petite taille.

Chaque hiver, cette forêt est balayée par les vents d'ouest dont l'action combinée au gel et à la neige contrarie sa croissance et lui donne son allure particulière : petite taille, troncs noueux et branches courtes.



Hêtres tortillard